

Attuazione dell'articolo 11 dalla legge 24 giugno 2009, n.77

MICROZONAZIONE SISMICA

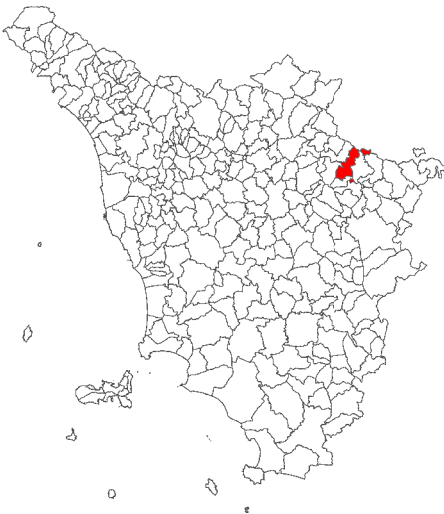
Carta delle indagini

località Memmenano e Quota

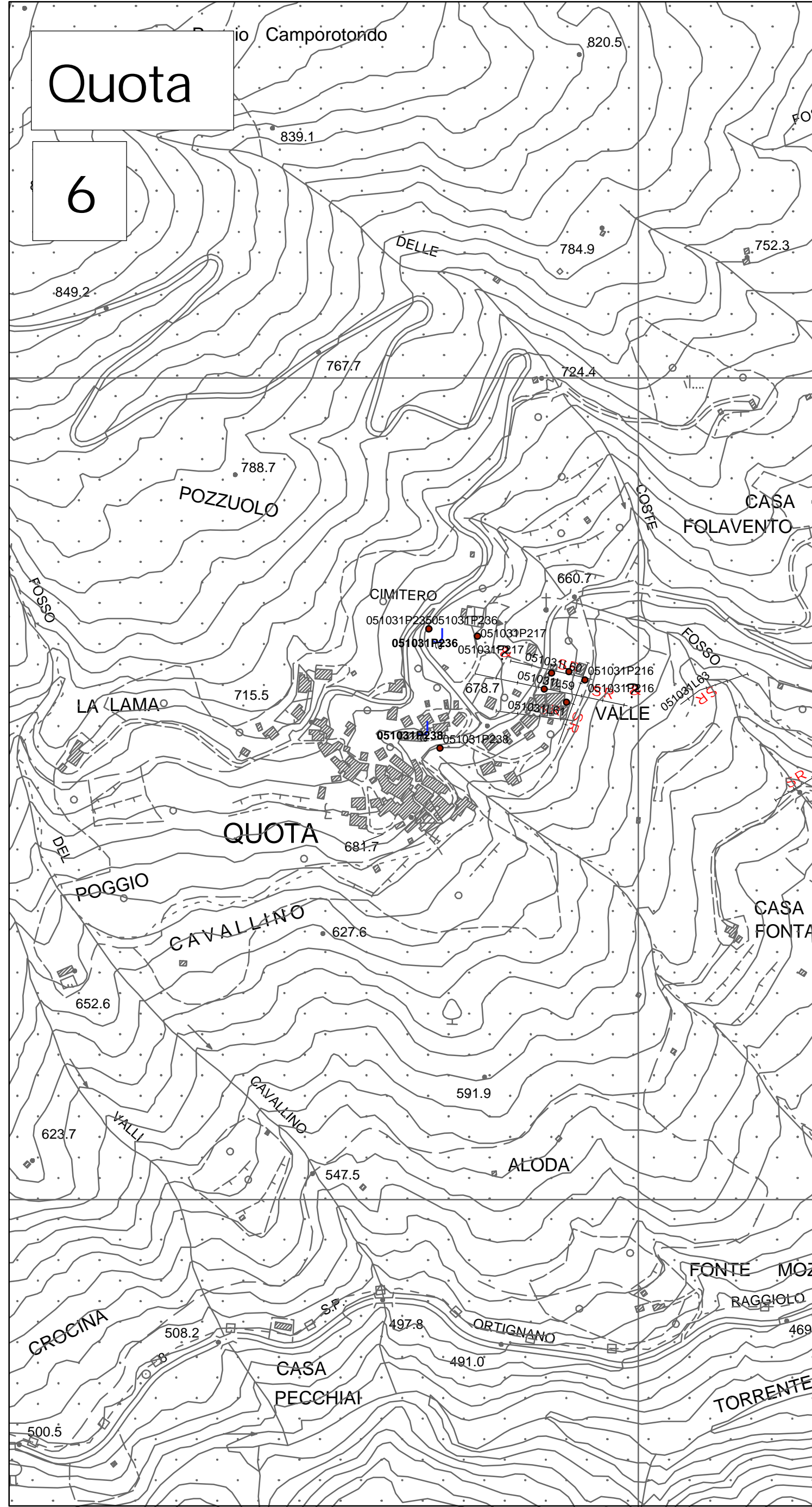
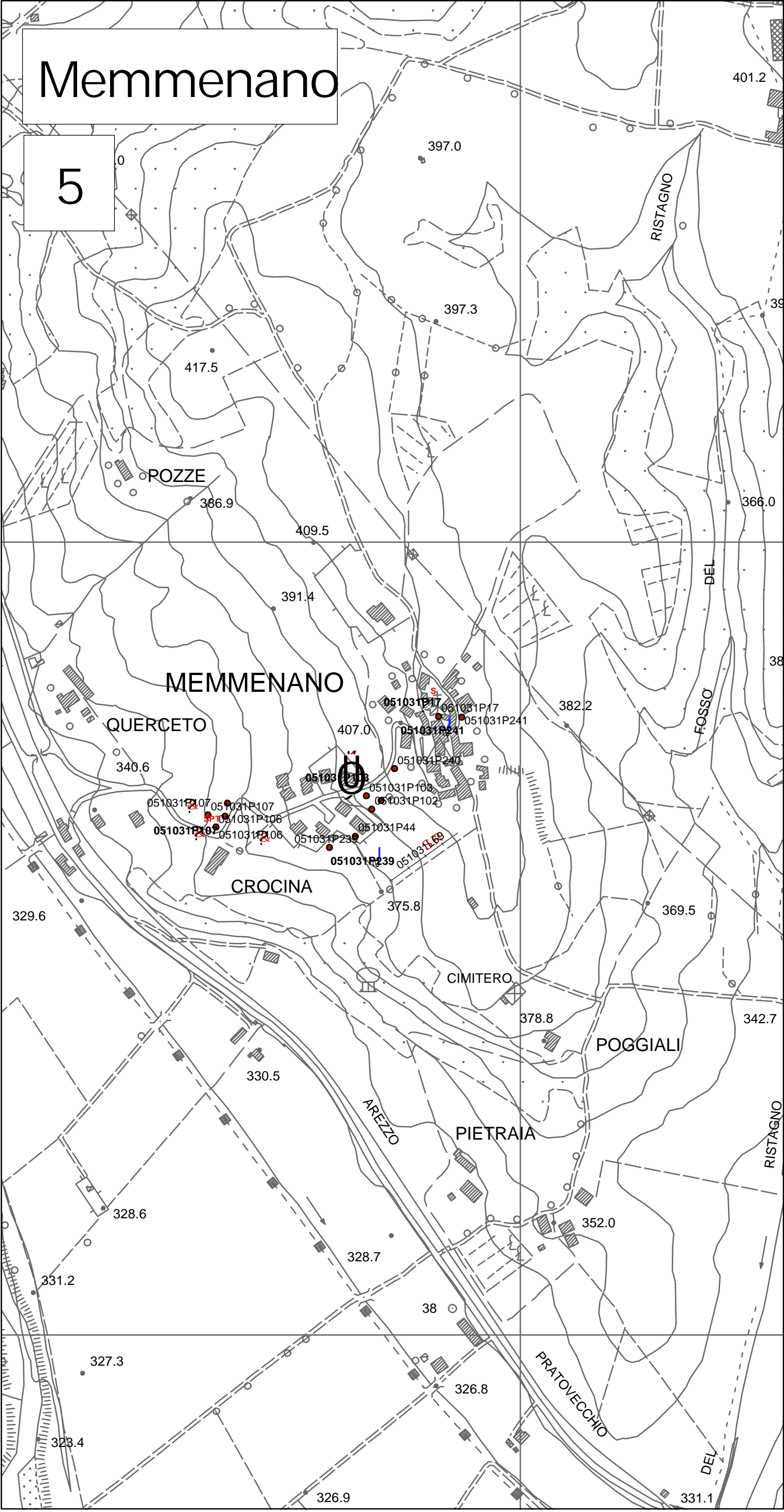
scala 1:5.000

Regione Toscana

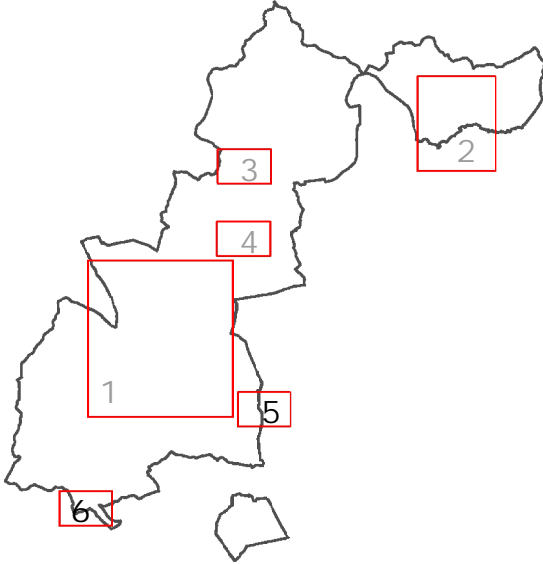
Comune di Poppi



Regione Toscana	Soggetto realizzatore Geol. Massimo Baglione Geol. Vittorio D'Intinosante Geol. Pierangelo Fabbroni Ing. Valentina Nencini Regione Toscana Direzione Generale "Politiche Ambientali, Energia e Cambiamenti Climatici" Settore "Ufficio Tecnico del Genio Civile di Area Vasta Firenze, Prato, Pistoia e Arezzo - Prevenzione Sismica"	Data 10/01/2014
-----------------	---	--------------------













Quadro d'insieme

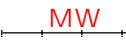



Legenda

Indagini puntuali

-  Sondaggio a carotaggio continuo
-  Sondaggio a carotaggio continuo che intercetta il substrato
-  Sondaggio a distruzione di nucleo
-  Sondaggio a distruzione di nucleo che intercetta il substrato
-  Prova penetrometrica dinamica pesante
-  Prova penetrometrica statica con punta meccanica (CPT)
-  Stazione microtremore a stazione singola
-  Prova penetrometrica in foro (SPT)
-  Trincea o pozzetto esplorativo
-  Prova sismica in foro tipo Downhole

Indagini lineari

-  MASW
-  Profilo sismico a rifrazione

