







[illegible]

## Legenda



Elementi di contesto

-  Confine comunale







Sistema delle acque

-  Reticolo idrografico principale (L.R. 79/2012)
-  Reticolo idrografico secondario (L.R. 79/2012)
-  Tratti tombati
-  Laghi e specchi d'acqua
-  Palude - stagno

Territorio urbanizzato


-  Territorio urbanizzato (Art. 4 c. 3)
-  Ambiti di riqualificazione e rigenerazione urbana (Art. 4 c. 4)

Territorio rurale





-  Nuclei rurali
-  Nuclei storici
-  Ambiti di pertinenza dei centri e nuclei storici
-  Ambiti periferici
-  Ambiti periferici in contesti fluviali
-  Funzioni non agricole in territorio rurale

●... Strategie di coplanificazione con identificativo

Strategie locali

-  Ambiti per strategie locali

Ambiti paesaggistici del PTGP

-  Ambiti degli edifici spiccatissimi
-  Ambiti delle ville e giardini
-  Ambiti degli aggregati
-  Ambiti delle strutture urbane

